



GMINNY PROGRAM REWITALIZACJI GMINY **SKRWILNO** NA LATA 2014- 2023

ETAP I. DIAGNOZOWANIE I WYZNACZANIE
OBSZARU ZDEGRADOWANEGO I PROPOZYCJI
OBSZARU REWITALIZACJI



MINISTERSTWO
ROZWOJU



WOJEWÓDZTWO
KUJAWSKO-POMORSKIE

Unia Europejska
Fundusz Spójności



PLAN SPOTKANIA

- ROZDANIE KWESTIONARIUSZY ORAZ FORMULARZY UWAG – DO WYPEŁNIENIA PO SPOTKANIU
- PREZENTACJA KONCEPCJI PROGRAMU REWITALIZACJI GMINY
 - DYSKUSJA, PYTANIA
 - WARSZTATY GRUPOWE
- PODSUMOWANIE I ZAKOŃCZENIE
 - CZAS SPOTKANIA - OK. 2 GODZ.

WPROWADZENIE I METODOLOGIA

Gminny Program Rewitalizacji Gminy Skrwilno na lata 2014-2023 jest opracowywany zgodnie z wytycznymi dla województwa kujawsko-pomorskiego, które zostały zawarte w następujących dokumentach:

- **"Zasady programowania przedsięwzięć rewitalizacyjnych w celu ubiegania się o środki finansowe w ramach Regionalnego Programu Operacyjnego Województwa Kujawsko-Pomorskiego na lata 2014-2020"** z dnia 27 stycznia 2016 roku.
- **„Wytyczne w zakresie rewitalizacji w programach operacyjnych na lata 2014-2020”** Ministerstwa Infrastruktury i Rozwoju z dnia 3 lipca 2015 roku.

WPROWADZENIE I METODOLOGIA

PODSTAWOWE POJĘCIA

Rewitalizacja

- **Kompleksowy proces wyprowadzania ze stanu kryzysowego obszarów zdegradowanych poprzez działania całościowe integrujące interwencję na rzecz społeczności lokalnej, przestrzeni i lokalnej gospodarki, skoncentrowane terytorialnie i prowadzone w sposób zaplanowany oraz zintegrowany poprzez programy rewitalizacji.**

WPROWADZENIE I METODOLOGIA

PODSTAWOWE POJĘCIA

Stan kryzysowy

NEGATYWNE ZJAWISKA SPOŁECZNE

bezrobocia, ubóstwa, przestępczości, niskiego poziomu edukacji lub kapitału społecznego, niewystarczającego poziomu uczestnictwa w życiu publicznym i kulturalnym

+

Negatywne zjawiska

w co najmniej jednej z następujących sfer:

+

gospodarczej

+

przestrzenno -
funkcjonalnej

+

środowiskowej

+

technicznej

WPROWADZENIE I METODOLOGIA

PODSTAWOWE POJĘCIA

Program rewitalizacji

- **Wieloletni program działań w sferze społecznej oraz gospodarczej, przestrzenno-funkcjonalnej, technicznej lub środowiskowej, zmierzający do wyprowadzenia obszarów rewitalizacji ze stanu kryzysowego oraz stworzenia warunków do ich zrównoważonego rozwoju.**

WPROWADZENIE I METODOLOGIA

PODSTAWOWE POJĘCIA

Obszar zdegradowany

- Teren, na którym zdiagnozowano stan kryzysowy, który może być podzielony na podobszary, w tym podobszary nieposiadające ze sobą wspólnych granic, pod warunkiem stwierdzenia stanu kryzysowego na każdym z nich.

Obszar rewitalizacji

- Całość lub część obszaru zdegradowanego, cechujący się szczególną koncentracją negatywnych zjawisk. Obszar rewitalizacji również może być podzielony na podobszary, w tym podobszary nieposiadające ze sobą wspólnych granic.
- ≤ 20% powierzchni gminy
- ≤ 30% ludności gminy

WPROWADZENIE I METODOLOGIA

ZASADY PROGRAMOWANIA REWITALIZACJI

Kompleksowość

Koncentracja

Zasady
programowania
rewitalizacji

Komplementarność

Partycypacja

WPROWADZENIE I METODOLOGIA

ZASADY PROGRAMOWANIA REWITALIZACJI

Najważniejszy w rewitalizacji jest **ASPEKT SPOŁECZNY**, dlatego trzeba przede wszystkim zaplanować działania ukierunkowane na zmniejszenie lub likwidację negatywnych zjawisk społecznych, występujących na danym obszarze, (tzw. działania **„miękkie”** finansowane ze środków EFS).

Jednak jeśli dla osiągnięcia założonych efektów społecznych rewitalizacji niezbędne okaże się zrealizowanie także projektów infrastrukturalnych **„twardych”**, finansowanych ze środków EFRR, to muszą one mieć wyłącznie charakter uzupełniający wobec działań „miękkich”.

WPROWADZENIE I METODOLOGIA

ZASADY PROGRAMOWANIA REWITALIZACJI

Przykładowy schemat działań rewitalizacyjnych nr 1

Działania „miękkie” z EFS

Projekt nr 1

Projekt nr 2

Działania infrastrukturalne z EFRR

Projekt „twardy”

Zakładany efekt działań rewitalizacyjnych

WPROWADZENIE I METODOLOGIA

ZASADY PROGRAMOWANIA REWITALIZACJI

Przykładowy schemat działań rewitalizacyjnych nr 2

Działania infrastrukturalne z EFRR

Projekt „twardy”

Działania „miękkie” z EFS

Projekt

Zakładany efekt działań rewitalizacyjnych

DIAGNOZA GMINY - PROBLEMY

malejąca liczba ludności oraz starzenie się społeczeństwa

niekorzystne warunki dla produkcji rolniczej

wysokie bezrobocie

brak terenów inwestycyjnych

słaba baza dla rozwoju turystyki w postaci miejsc noclegowych i zaplecza gastronomicznego

niewystarczająca infrastruktura sportowa

mała atrakcyjność osiedleńcza gminy

DIAGNOZA GMINY - PROBLEMY

zły stan dróg oraz brak ścieżek rowerowych

niewystarczająca oferta kulturalna

niewystarczające wyposażenie w wodociągi,
kanalizację oraz gazociągi

niski poziom edukacji

zbyt małe wsparcie dla podmiotów pragnących
prowadzić działalność gospodarczą na terenie gminy

niezaspokojenie potrzeb w zakresie transportu
publicznego

występowanie przestępczości, chuligaństwa i
alkoholizmu

degradacja środowiska naturalnego

DIAGNOZA GMINY - POTENCJAŁ

dogodne położenie gminy przy dwóch drogach wojewódzkich

infrastruktura edukacyjna

warunki do uprawiania sportu i rekreacji

promocja atrakcji turystycznych

organizacja imprez przyciągających osoby spoza obszaru gminy

oferta spędzania czasu dla seniorów

DIAGNOZA GMINY - POTENCJAŁ

Bogactwo przyrodnicze gminy, duża lesistość, obecność jezior oraz malowniczych cieków wodnych

Obecność przestrzeni zdegradowanej możliwej do zagospodarowania dla lokalnej społeczności

Możliwości rozwoju turystyki w oparciu o lokalne potencjały - bogate zasoby naturalne i kulturowe

zapobieganie wykluczeniu społecznemu poprzez działania prowadzone przez Gminny Ośrodek Pomocy Społecznej

Dostęp do bieżących informacji odnośnie lokalnych wydarzeń

ANALIZA WSKAŹNIKOWA GMINY

Diagnozę sytuacji poszczególnych jednostek przeprowadzono w oparciu o listę wskaźników stanu kryzysowego dla terenów wiejskich, która stanowi załącznik nr 3 „Zasad programowania przedsięwzięć rewitalizacyjnych w celu ubiegania się o środki finansowe w ramach Regionalnego Programu Operacyjnego Województwa Kujawsko-Pomorskiego na lata 2014-2020” tj.

ANALIZA WSKAŹNIKOWA GMINY

Analizowane wskaźniki dla terenu wiejskiego


- Udział ludności w wieku poprodukcyjnym w ludności ogółem na danym obszarze
- Udział bezrobotnych pozostających bez pracy ponad 24 miesiące w ogóle bezrobotnych;
- Sołectwo należy do rejonu obsługi szkoły podstawowej lub gimnazjum o niskim poziomie kształcenia;
- Udział bezrobotnych w ludności w wieku produkcyjnym;


Zgodnie z wytycznymi do obszaru zdegradowanego zostały włączone sołectwa w których zidentyfikowano co najmniej dwa problemy społeczne mierzone ww. wskaźnikami. Kolejnym kryterium, które miało również decydujący wpływ na kwalifikację danego obszaru było występowanie przestrzeni zdegradowanych lub zdiagnozowanego stanu kryzysowego.

OBSZAR ZDEGRADOWANY I UZASADNIENIE JEGO WYBORU

Tabela nr 1. Analiza wybranych wskaźników dla obszaru wiejskiego cz. I

	Budziska	Czarnia Duża	Czarnia Mała	Kotowy	Mościska	Okalewo	Otocznia	Przywitowo	Ruda	GMINA:
Udział ludności w wieku poprodukcyjnym w ludności ogółem na danym obszarze	16,81%	14,29%	14,86%	12,10%	18,54%	14,66%	14,46%	10,86%	13,74%	13,43%
Udział bezrobotnych w ludności w wieku produkcyjnym na danym obszarze	3,29%	2,63%	6,93%	8,56%	5,49%	9,12%	1,82%	12,86%	4,76%	9,29%
Stosunek osób bezrobotnych pozostających bez pracy 12 miesięcy i dłużej względem ludności w wieku produkcyjnym na danym obszarze	1,97%	1,75%	1,98%	6,76%	4,40%	6,20%	0,00%	6,67%	3,57%	5,86%
Miejscowość należy do rejonu obsługi szkoły podstawowej lub gimnazjum o niskim poziomie kształcenia	tak	tak	tak	tak	tak	tak	tak	tak	tak	TAK

 Wartość mniej korzystna od średniej dla całej gminy Skrwilno

 Wartość bardziej korzystna dla średniej dla całej gminy Skrwilno

OBSZAR ZDEGRADOWANY I JEGO UZASADNIENIE

Tabela nr 2. Analiza wybranych wskaźników dla obszaru wiejskiego cz. II

	Rak	Skrwilno	Skudzawo	Szczawno	Szucie	Szustek	Urszulewo	Wólka	Zambrzyca	Zofiewo	GMINA:
Udział ludności w wieku poprodukcyjnym w ludności ogółem na danym obszarze	13,72%	12,81%	13,33%	14,14%	12,12%	12,70%	12,09%	13,79%	11,80%	12,04%	13,43%
Udział bezrobotnych w ludności w wieku produkcyjnym na danym obszarze	5,75%	13,19%	8,79%	13,49%	15,32%	5,65%	5,80%	5,68%	8,93%	8,70%	9,29%
Stosunek osób bezrobotnych pozostających bez pracy 12 miesięcy i dłużej względem ludności w wieku produkcyjnym na danym obszarze	5,31%	7,68%	5,86%	10,32%	10,48%	4,03%	3,62%	3,41%	3,57%	4,35%	5,86%
Miejscowość należy do rejonu obsługi szkoły podstawowej lub gimnazjum o niskim poziomie kształcenia	tak	tak	tak	tak	tak	tak	tak	tak	tak	tak	TAK

Wartość mniej korzystna od średniej dla całej gminy Skrwilno

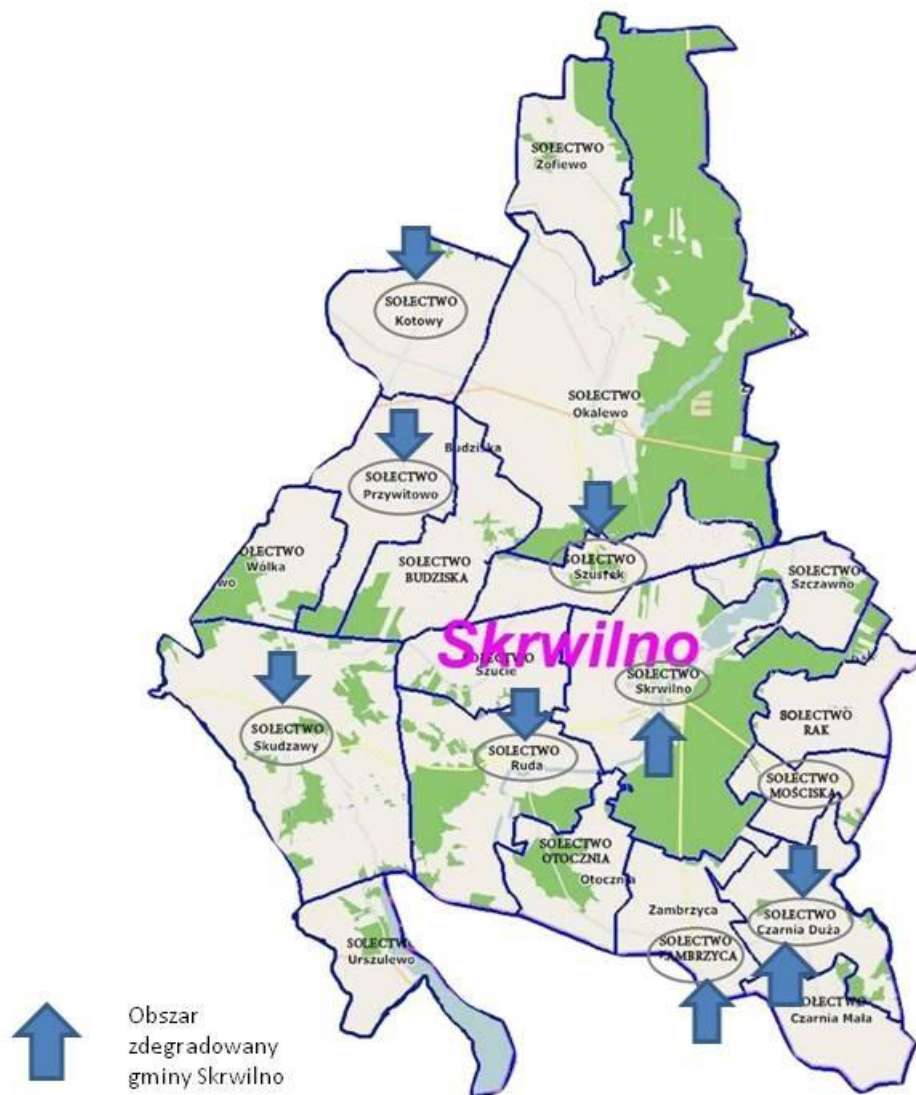
Wartość bardziej korzystna dla średniej dla całej gminy Skrwilno

OBSZAR ZDEGRADOWANY I JEGO UZASADNIENIE

Na terenie gminy Skrwilno obszar zdegradowany wyznaczono w oparciu o analizę wskaźnikową poszczególnych sołectw. Zgodnie z wytycznymi do obszaru zdegradowanego zostały włączone sołectwa, w których jednocześnie spełnione zostały następujące kryteria:

- zidentyfikowano co najmniej 2 problemy społeczne;
- stwierdzono występowanie przestrzeni zdegradowanych lub zdiagnozowano stan kryzysowy (negatywne zjawiska ze sfery gospodarczej, środowiskowej, przestrzenno-funkcjonalnej lub technicznej).

OBSZAR ZDEGRADOWANY NA TERENIE GMINY SKRWILNO



OBSZAR REWITALIZACJI NA TERENIE GMINY SKRWILNO

W oparciu o wcześniej wymienione zestawy kryteriów dla terenów wiejskich za obszar przeznaczony do działań rewitalizacyjnych uznano sołectwo: SKRWILNO. Jest to obszar o dużym natężeniu negatywnych zjawisk społecznych oraz posiadający przestrzenie zdegradowane.

Ponadto potencjał tego centralnie położonego sołectwa oraz istniejące w nim zasoby można z pozytywnym skutkiem wykorzystać także dla całej gminy w działaniach rewitalizacyjnych.

OBSZAR REWITALIZACJI NA TERENIE GMINY SKRWILNO

Sołectwo SKRWILNO z uwagi na występowanie
przestrzeni zdegradowanej w postaci

budynku przy ul. Targowej – byłej siedziby kółek
rolniczych,

która może być zaadaptowana do celów rozwoju
społecznego. Na terenie miejscowości znajduje się już
publiczna infrastruktura aktywizacji społecznej w postaci
światlicy wiejskiej i biblioteki. Budynek przy ul. Targowej
po adaptacji do funkcji społeczno-kulturalnych będzie
uzupełnieniem i rozszerzeniem prowadzonych dotychczas
działań, które bardzo często nie zaspokajały wszystkich
potrzeb mieszkańców.

OBSZAR REWITALIZACJI NA TERENIE GMINY SKRWILNO

SKRWILNO

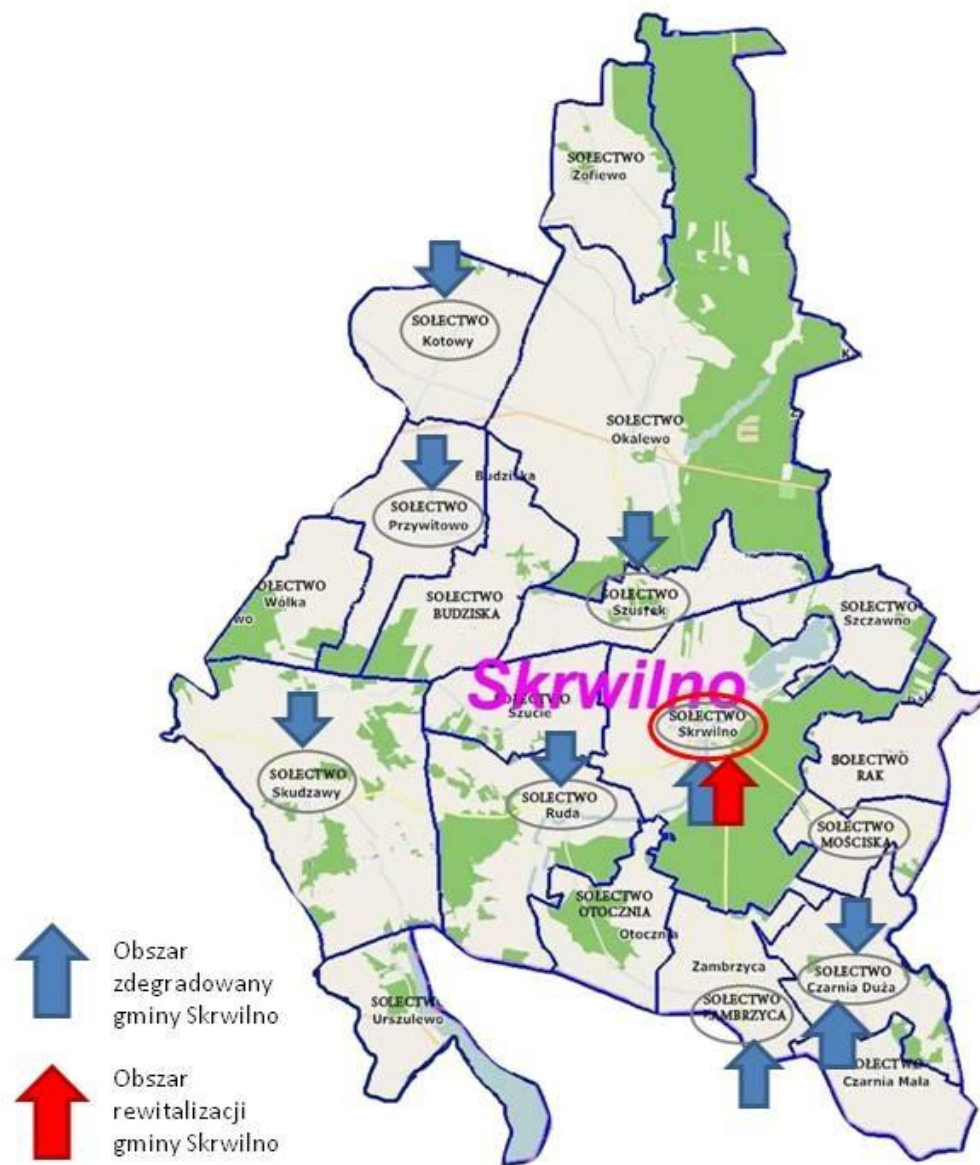
Sołectwo należy do rejonu obsługi szkoły podstawowej lub gimnazjum o niskim poziomie kształcenia.

Istotne jest również to, że w tym sołectwie w wyniku analizy wskaźnikowej zdiagnozowano wyższy od przeciętnej w gminie wskaźnik bezrobocia, szczególnie długotrwałego.

Mimo istniejącego stanu kryzysowego na tym obszarze lokalne organizacje są zainteresowane prowadzeniem zajęć aktywizujących oraz rozwijających pasje wśród społeczności lokalnej. Potencjał tego obszaru oraz istniejące zasoby można z pozytywnym skutkiem wykorzystać także dla całej gminy w działaniach rewitalizacyjnych.

Ponadto na terenie miejscowości Skrwilno istnieje infrastruktura kulturalno – rekreacyjno -sportowa w stanie wymagającym interwencji i doinwestowania.

OBSZAR REWITALIZACJI NA TERENIE GMINY SKRWILNO



PROPONOWANE DZIAŁANIA REWITALIZACYJNE

Sołectwo SKRWILNO

- remont świetlicy wiejskiej wraz z zagospodarowaniem centrum miejscowości
- utworzenie Gminnego Domu Kultury w zdegradowanym budynku przemysłowym
- zagospodarowanie przestrzeni sąsiadującej z Zespołem Szkół w Skrwilnie

PROPONOWANE DZIAŁANIA REWITALIZACYJNE

Obszar rewitalizacji na terenie gminy Skrwilno

- W ramach PR dla gminy Skrwilno zaplanowano przedsięwzięcia społeczne („miękkie”), które będą ukierunkowane na zmniejszenie oraz zniwelowanie problemów społecznych. Ich głównym celem będzie rozwój dzieci i młodzieży oraz integracja i aktywizacja społeczna mieszkańców.

SCHEMAT PRACY W GRUPACH

Problemy	Potencjał	Przedsięwzięcia